
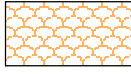


TAV.2 CARTA GEOLOGICA

SCALA 1:20.000

LEGENDA




COPERTURE

- | | |
|---|---------------------------------|
|  | Coltre eluvio-colluviale |
|  | Depositi alluvionali |
|  | Depositi alluvionali terrazzati |
|  | Depositi antropici |
|  | Depositi di frana in evoluzione |
|  | Depositi di frana quiescente |
|  | Detriti di falda |





Unità ofiolitica dei Monti Rognosi

- | | |
|---------------------------|--|
| Argille a Palombini | |
| Pietraforte | |
| Formazione di Santa Fiora | |
| Formazione di Sillano | |

SuperSintema dei Monti Vulsini

- | | |
|---|--------------------------|
|  | Colate di Case Petrazza |
|  | Colate di Castel giorgio |
|  | Unità Podere Sambuco |

SuperSintema della Val di Chiana

- | | |
|---|------------------------------------|
|  | Litofacies di Madonna della Sanità |
|  | Litofacies di Madonna delle Grazie |
|  | Litofacies di Olevole |
|  | Subsintema di Fabro |